

ФЕДЕРАЛЬНАЯ СЛУЖБА В СФЕРЕ ЗАЩИТЫ ПРАВ ПОТРЕБИТЕЛЕЙ И БЛАГОПОЛУЧИЯ ЧЕЛОВЕКА
Федеральное бюджетное учреждение здравоохранения "Центр гигиены и эпидемиологии в Оренбургской области"
Российский федеральный бюджетного учреждения здравоохранения "Центр гигиены и эпидемиологии в Оренбургской области
в городе Бугуруслане, Бугурусланском, Асекеевском, Северном районах".

(Филиал ФБУЗ "Центр гигиены и эпидемиологии в Оренбургской области в городе Бугуруслане, Бугурусланском, Асекеевском, Северном районах")

Аттестат аккредитации ИП № РОСС RU.0001.510533, от 20 июля 2012 г.
Свидетельство об аккредитации: обеспечение санитарно-эпидемиологического благополучия населения, обеспечение
защиты прав потребителей и потребительского рынка №35-АК от 26.02.2010 г.

Лицензия на осуществление медицинской деятельности № ФС-56-01-030827 от 17 марта 2014 г.
Лицензия на деятельность, связанную с использованием возбудителей инфекционных заболеваний 2-4 групп патогенности
№ 77-99-03-001-0-001-073-08-05 от 11.08.2010 г. Срок действия до 15.08.2015 г.

460000, г. Оренбург, ул. Кирова, 48 тел: (3532)-772923, факс (3532)-775608, E-mail: feuz2005@mail.ru

ОКПО 77251920, ОГРН 1055610010873, ИНН/КПП 5610086304/560202001

Место выполнения исследований: филиал № 461630, Оренбургская область, г. Бугуруслан, ул. Чапаева, д.69
тел. (35352)-24346, факс (35352)-32593



ПРОТОКОЛ ЛАБОРАТОРНЫХ ИССЛЕДОВАНИЙ

№ 10-02-482-124

Дата оформления: 05.02.2015

Наименование образца (пробы):

Вода питьевая

Образцы (пробы) направлены:

Администрация Пилюгинского сельсовета, Оренбургская область, Бугурусланский район, с. Пилюгина, ул.
Октябрьская, д. 5

Дата и время отбора образца (пробы): 02.02.2015 09 ч. 15 мин.

Дата и время доставки образца: 02.02.2015 13 ч. 25 мин.

Способы:

Цель отбора: Производственный контроль
Договор №293/14-к от 12.01.2015 год

Юридическое лицо, индивидуальный предприниматель, или физическое лицо, у которого

отбирались образцы (пробы): Администрация Пилюгинского сельсовета, Оренбургская область,
Бугурусланский район, с. Пилюгина, ул. Октябрьская, д. 5

Объект, где производился отбор образца (пробы):

Администрация Пилюгинского сельсовета, Оренбургская область, Бугурусланский район, с. Пилюгина,
скважина №1

Код образца (пробы): **Б.1.2.02.15.482/1**

Объем образца: 3 л/л.

Тара, упаковка: Стерильная стеклянная емкость, стеклянная емкость, пластиковая емкость

НД на методику отбора: ГОСТ Р 51593-00, ГОСТ 31942-2012

Условия транспортировки: автотранспортом, сумка-холодильник

Дополнительные сведения:

Ответственный за составление протокола: *А.В. Агеева* - Помощник врача по общей гигиене Агеева В.С.
подпись

Код образца (пробы): Б.1.2.02.15.482Д

Санитарно-гигиеническая лаборатория							
Дата начала исследования: 02.02.2015							
Дата окончания исследования: 05.02.2015							
№ п/п	Определяемые показатели	Результаты исследований	Погрешность измерения	Неопределенность измерения	Гигиенический норматив	Единицы измерения	НД на методы исследований
1	Фенольный индекс	< 0,0005			не более 0,25	мг/л	ПНД Ф 14.1.2:4.182-02
2	Жесткость общая	10	1,5		не более 7 (10)	мг-экв./л	ГОСТ Р 52407-2005
3	Окисляемость перманганатная Общая	0,71	0,213		не более 2 (5)	мг/л	ИСО 8467-93
4	Минерализация (сухой остаток)	975	97,5		не более 1000 (1500)	мг/л	ГОСТ 18164-72
5	ПАВ-анионсактивные	менее 0,5			не более 0,5	мг/л	ПНД Ф 14.1.2:4.158-2000
6	Нефтепродукты (суммарно)	< 0,005			не более 0,1	мг/л	ПНД Ф 14.1.2:4.128-98
7	Запах при 20 °С	0			не более 2	баллы	ГОСТ 3351-74
8	Запах при 60 °С	0			не более 2	баллы	ГОСТ 3351-74
9	Мутность	< 0,5	1%		не более 2,6	ЕМФ	ГОСТ 3351-74
10	Привкус	0			не более 2	баллы	ГОСТ 3351-74
11	Цветность	< 5	1%		не более 20	град.	ГОСТ Р 52769
12	Водородный показатель	7,1	0,2		от 6 до 9	единицы рН	ПНД Ф 14.1.2:3.4.121-97

Код образца (пробы): Б.1.2.02.15.482Д

Микробиологическая лаборатория							
Дата начала исследования: 02.02.2015							
Дата окончания исследования: 05.02.2015							
№ п/п	Определяемые показатели	Результаты исследований	Погрешность измерения	Неопределенность измерения	Гигиенический норматив	Единицы измерения	НД на методы исследований
1	Общие колиформные бактерии	Не обнаружено			не допускается	в 100 мл	МУК 4.2.1018-01
2	Термотолерантные колиформные бактерии	Не обнаружено			не допускается	в 100 мл	МУК 4.2.1018-01
3	Общее микробное число	3,5			не более 50	КОЕ в 1 мл	МУК 4.2.1018-01

Результат радиологических исследований относится к дате проведения исследования:

Ответственный за составление протокола: *Иванова* Помощник врача по общей гигиене Агеева В.С.

Руководитель подразделения,

ответственный за оформление протокола: *Иванова* Зав. отделом гигиены Инжеватова Л.С.**ЗАКЛЮЧЕНИЕ:**

Доставленный образец пробы питьевой воды по органолептическим свойствам, микробиологическим и физико-химическим показателям на исследованные ингредиенты отвечает требованиям СанПиН 2.1.4.1074-01

"Питьевая вода. Гигиенические требования к качеству воды централизованных систем питьевого водоснабжения. Контроль качества".

Заключение сформировал: Врач по коммунальной гигиене Инжеватова Л.С.

Дата формирования: 02.02.2015

Результаты описаны в образцах(пробах), партии прошедшим исследованию.

Настоящий протокол не может быть частично использован без письменного разрешения ИЛЦ.

Ф. 03-01-09-06-2014

2 из 2 стр.

ФЕДЕРАЛЬНАЯ СЛУЖБА В СФЕРЕ ЗАЩИТЫ ПРАВ ПОТРЕБИТЕЛЕЙ И БЛАГОПОЛУЧИЯ ЧЕЛОВЕКА
Федеральное бюджетное учреждение здравоохранения "Центр гигиены и эпидемиологии в Оренбургской области"
филиал федерального бюджетного учреждения здравоохранения "Центр гигиены и эпидемиологии в Оренбургской области"
в городе Бугуруслане, Бугурусланском, Асекеевском, Северном районах".

(Филиал ФБУЗ "Центр гигиены и эпидемиологии в Оренбургской области" в городе Бугуруслане, Бугурусланском, Асекеевском, Северном районах")

Аттестат аккредитации ИЛП № РОСС RU.0001.510533, от 20 июля 2012 г.

Свидетельство об аккредитации: обеспечение санитарно-эпидемиологического благополучия населения; обеспечение защиты прав потребителей и потребительского рынка №35-АК от 26.02.2010 г.

Лицензия на осуществление медицинской деятельности № ФС-56-01-000827 от 17 марта 2014 г.

Лицензия на деятельность, связанную с использованием возбудителей инфекционных заболеваний 2-4 групп патогенности № 77-99-03-001-Л-001073-08-05 от 11.08.2010 г. Срок действия по 15.08.2015 г.

460000, г. Оренбург, ул. Кирова, 48 тел: (3532)-772923, факс (3532)-775608, E-mail: feuz2005@mail.ru

ОКПО 77251920, ОГРН 1055610010873, ИНН/КПП 5610086304/560202001

Место выполнения исследований: 461630, Оренбургская область г. Бугуруслан, ул. Чапаевская, д.69
тел. (35352)-24346, факс (35352)-32393



ПРОТОКОЛ ЛАБОРАТОРНЫХ ИССЛЕДОВАНИЙ

№ 10-02-483-125

Дата оформления: 05.02.2015

Наименование образца (пробы):

Вода питьевая

Образцы (пробы) направлены:

Администрация Пыльгинского сельсовета, Оренбургская область, Бугурусланский район, с. Пыльгино, ул. Октябрьская, д. 5

Дата и время отбора образца (пробы): 02.02.2015 09 ч. 25 мин.

Дата и время доставки образца (пробы): 02.02.2015 13 ч. 35 мин.

(пробы):

Цель отбора:

Производственный контроль

Договор №293/14-к от 12.01.2015год

Юридическое лицо, индивидуальный предприниматель или физическое лицо, у которого

отбирались образцы (пробы):

Администрация Пыльгинского сельсовета, Оренбургская область,

Бугурусланский район, с. Пыльгино, ул. Октябрьская, д. 5

Объект, где производился отбор образца (пробы):

Администрация Пыльгинского сельсовета, Оренбургская область, Бугурусланский район, с. Пыльгино, скважина №2

Код образца (пробы):

Б.Т.2.02.15.483/7

Объем образца:

3,30л.

Тип упаковки:

Стекловая стеклянная емкость, стеклянная емкость, пластиковая емкость

НД на методику отбора:

ГОСТ Р 51593-09, ГОСТ 31942-2012

Условия транспортировки:

автотранспорт, термо-холодильник

Дополнительные сведения:

Ответственный за составление протокола:

Азеева В.С. - Помощник врача по общей гигиене Азеева В.С.
подпись

Код образца (пробы): Б.1.2.02.15.483Д

Санитарно-гигиеническая лаборатория							
Дата начала исследования: 02.02.2015							
Дата окончания исследования: 05.02.2015							
№ п/п	Определяемые показатели	Результаты исследований	Погрешность измерения	Неопределенность измерения	Гигиенический норматив	Единицы измерения	ИД на методы исследований
1	Фенольный индекс	< 0,0005			не более 0,25	мг/л	ГНД Ф 14.1.2:4.182-02
2	Жесткость общая	12,3	1,845		не более 7 (10)	мг-экв./л	ГОСТ Р 52407-2005
3	Окисляемость перманганатная	0,79	0,237		не более 2 (5)	мг/л	ИСО 8467-93
4	Общая минерализация (сухой остаток)	1001	100,1		не более 1000 (1500)	мг/л	ГОСТ 118164-72
5	ПАВанионоактивные	менее 0,5			не более 0,5	мг/л	ГНДФ 14.1.2:4.158-2000
6	Нефтепродукты (суммарно)	< 0,005			не более 0,1	мг/л	ГНД Ф 14.1.2:4.128-98
7	Запах при 20 °С	0			не более 2	баллы	ГОСТ 3351-74
8	Запах при 50 °С	0			не более 2	баллы	ГОСТ 3351-74
9	Мутность	< 0,5	1%		не более 2,6	ЕМО	ГОСТ 3351-74
10	Привкус	0			не более 2	баллы	ГОСТ 3351-74
11	Цветность	< 5	1%		не более 20	град.	ГОСТ Р 52769-
12	Водородный показатель	7	0,2		от 6 до 9	единицы рН	ГНД Ф 14.1.2:3:4.121-97

Код образца (пробы): Б.1.2.02.15.483Д

Микробиологическая лаборатория							
Дата начала исследования: 02.02.2015							
Дата окончания исследования: 05.02.2015							
№ п/п	Определяемые показатели	Результаты исследований	Погрешность измерения	Неопределенность измерения	Гигиенический норматив	Единицы измерения	ИД на методы исследований
1	Общие колиформные бактерии	Не обнаружено			не допускается	в 100 мл	МУК 4.2.1018-01
2	Термотолерантные колиформные бактерии	Не обнаружено			не допускается	в 100 мл	МУК 4.2.1018-01
3	Общее микробное число	4,5			не более 50	КОЕ в 1 мл	МУК 4.2.1018-01

Результат радиологических исследований относится к дате проведения исследования:

Ответственный за составление протокола:



Помощник врача по общей гигиене Агеева В.С.

Руководитель подразделения,

ответственный за оформление протокола:



Зав. отделом гигиены Инжесватова Л.С.

ЗАКЛЮЧЕНИЕ:

Доставленный образец пробы питьевой воды по органолептическим свойствам, микробиологическим показателям отвечает требованиям СанПиН 2.1.4.1074-01 "Питьевая вода. Гигиенические требования к качеству воды централизованных систем питьевого водоснабжения. Контроль качества", по физико-химическим показателям на исследование не исследованы не отвечает требованиям СанПиН 2.1.4.1074-01 "Питьевая вода. Гигиенические требования к качеству воды централизованных систем питьевого водоснабжения. Контроль качества". Жесткость общая превышает допустимые концентрации в 1,76 раза.

Заключение сформировал: Врач по коммунальной гигиене Инжесватова Л.С.

Дата формирования: 05.02.2015

Результаты относятся к образцу(пробам), партии, прошедшему исследование

Настоящий протокол не может быть частично воспроизведен без письменного разрешения ИЛЦ

Ф 03-01-09-06-2014

2 из 2-х стр.



СВИДЕТЕЛЬСТВО

О ГОСУДАРСТВЕННОЙ РЕГИСТРАЦИИ ПРАВА

УПРАВЛЕНИЕ ФЕДЕРАЛЬНОЙ СЛУЖБЫ ГОСУДАРСТВЕННОЙ
РЕГИСТРАЦИИ, КАДАСТРА И КАРТОГРАФИИ
ПО ОРЕНБУРГСКОЙ ОБЛАСТИ

Дата выдачи: "14" апреля 2014 года

Документы-основания: • Решение Совета депутатов муниципального образования
Пилюгинский сельсовет Бугурусланского района Оренбургской области от 20.02.2014 №22

Субъект (субъекты) права: Муниципальное образование Пилюгинский сельсовет
Бугурусланского района Оренбургской области

Вид права: Собственность

Объект права: Сооружение, назначение: иное сооружение (водопроводные сети),
протяженность 9172 м, адрес (местонахождение) объекта: Оренбургская область,
Бугурусланский район, с. Пилюгино (водопроводные сети)

Кадастровый (или условный) номер: 56:07:0000000:2945

Существующие ограничения (обременения) права: не зарегистрировано
о чем в Едином государственном реестре прав на недвижимое имущество и сделок с ним "14"
апреля 2014 года сделана запись регистрации № 56-56-03/015/2014-375

Регистратор

Юртаев



(подпись)

56-АВ 153138



КАДАСТРОВЫЙ ПАСПОРТ
здания, сооружения, объекта незавершенного строительства

Лист №	1	Всего листов	2
Сооружения			
(вид объекта недвижимого имущества)			
03/ февраля 2014 г. № 56/14-41889			
Кадастровый номер:	56:07:0000301:2545		
Номер кадастрового квартала:	56:07:0000000		
Характер сведений государственного кадастра недвижимости (статус записи об объекте)	—		

Описание объекта недвижимого имущества

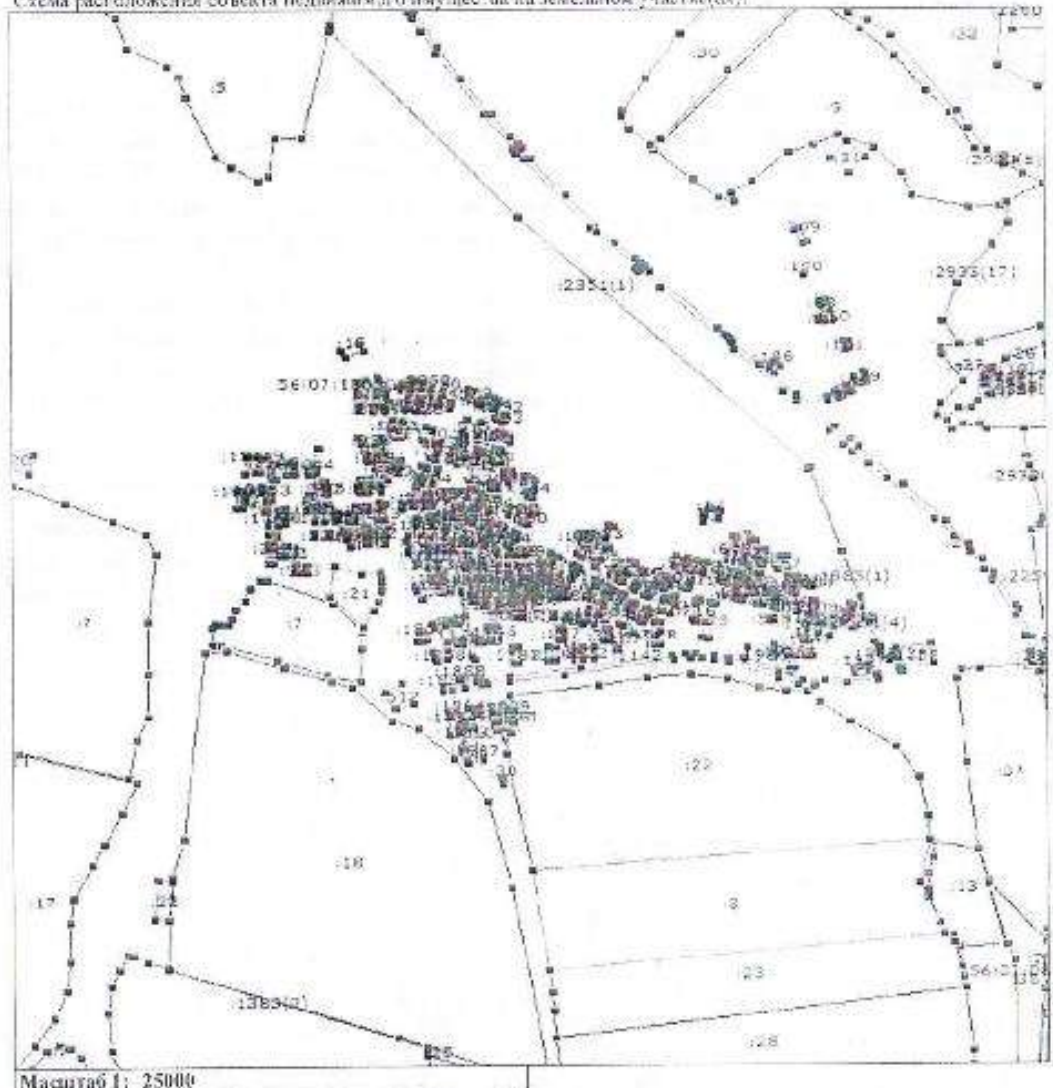
1	Местоположение:	Оренбургская область, Бугурусланский район, с.Писокино (водопроводные сети)		
2	Основание характеристики:	Протяженность (метр)	91,72 (значение)	м (единица измерения)
	степень готовности объекта незавершенного строительства (%)	—		
3	Назначение:	иное сооружение (водопроводные сети)		
4	Этажность:	количество этажей	количество подземных этажей	
5	Материал стен:	—		
6	Год ввода в эксплуатацию (завершения строительства):	1973		
7	Кадастровая стоимость (руб.)	—		
8	Кадастровый номер земельного участка (участков), в пределах которого расположен объект недвижимого имущества:	56:07:1803001:320, 56:07:1803001:322, 56:07:1803001:22, 56:07:1803001:1188, 56:07:1808004:7		
9	Предыдущие кадастровые (условные) номера объекта недвижимого имущества:	—		
10	Особые отметки:	—		
1	Наименование органа кадастрового учета:	филиал федерального государственного бюджетного учреждения "Федеральная кадастровая палата Федеральной службы государственной регистрации, кадастра и картографии" по Оренбургской области.		
Инженер 1 категории (подпись, наименование должности)		(подпись)	Е. Г. Саранчукова (подпись, фамилия)	

КАДАСТРОВЫЙ ПАСПОРТ

здания, сооружения, объекты недвижимого имущества

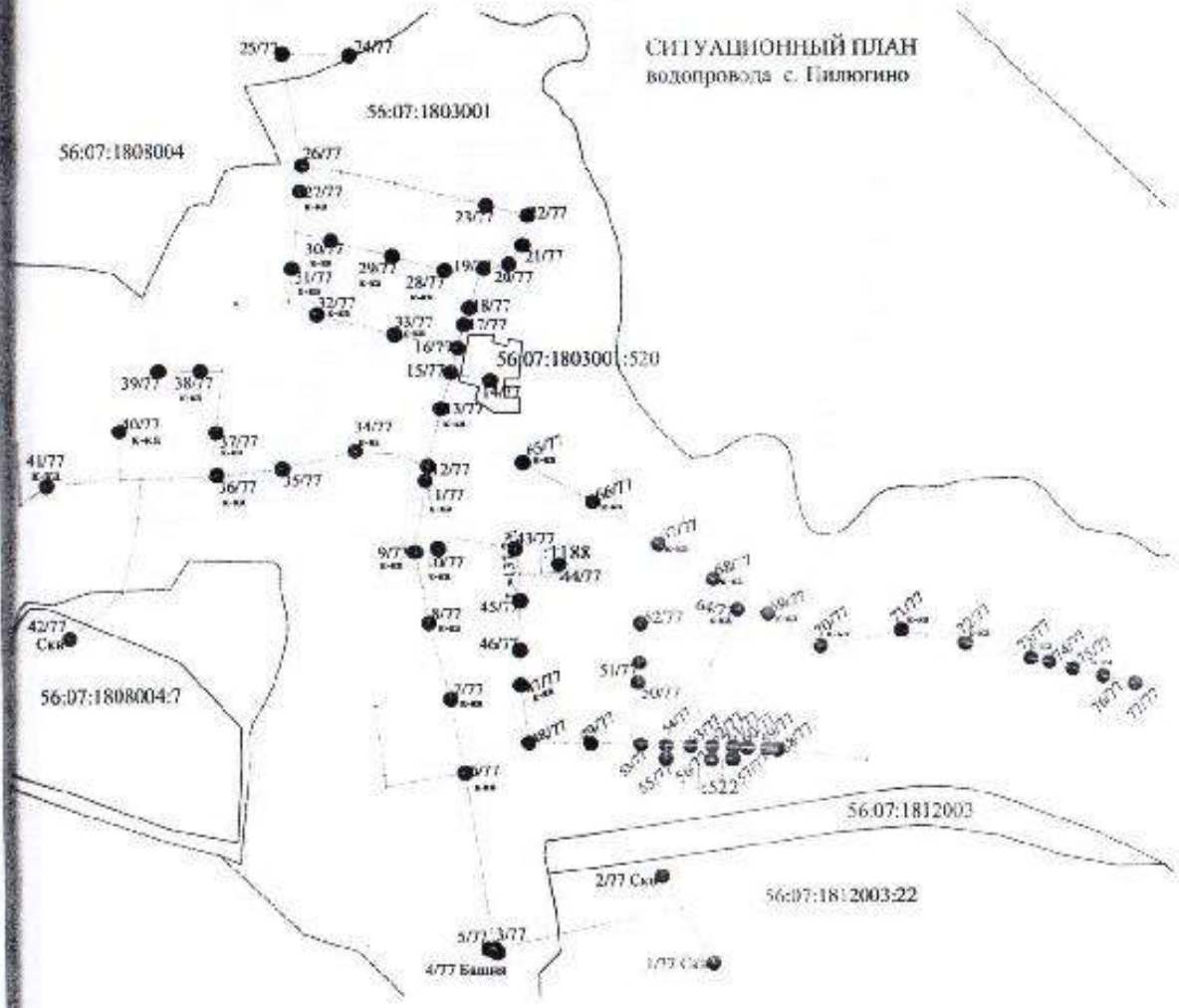
Сооружения			
(вид объекта недвижимого имущества)			
Лист №	2	Всего листов	2
"03" февраля 2014 г. № 56/14-41589			
Кадастровый номер:		56:07:0000000:2945	

Схема расположения объекта недвижимого имущества на земельном участке(ах)



Инженер I категории	Е. Г. Саранчулова
подпись	подпись

СИТУАЦИОННЫЙ ПЛАН
водопровода с. Пилюгино

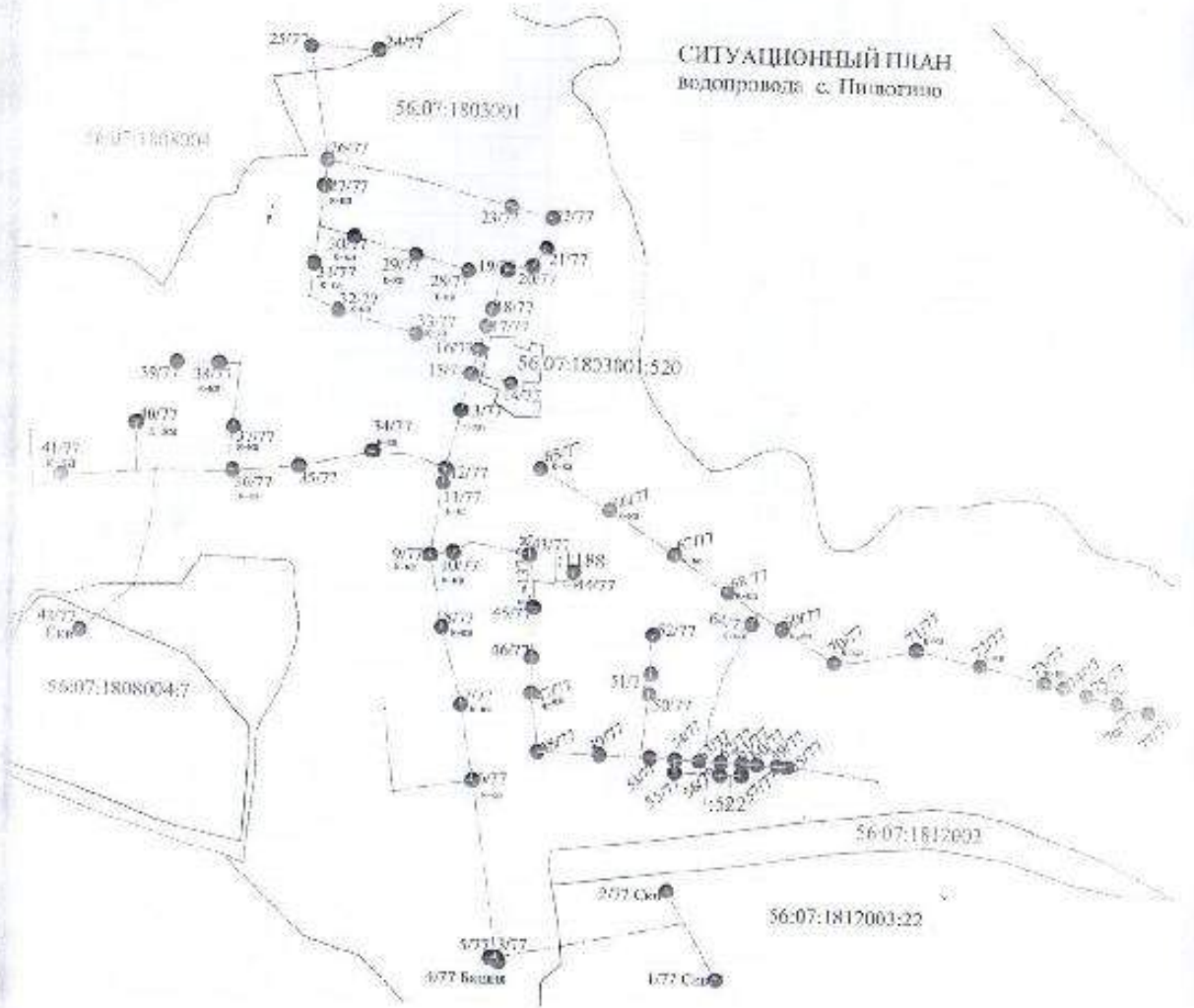


ТЕХНИЧЕСКИЙ ПЛАН СООРУЖЕНИЯ

Характеристики сооружения

№ п/п	Наименование характеристики	Значение характеристики
1	2	3
1	Кадастровый номер сооружения	-
2	Кадастровый номер земельного участка (земельных участков), в пределах которого (которых) расположено сооружение	56:07:1803001:570, 56:07:1803001:522, 56:07:1803001:22, 55:07:1803001:1188, 56:07:1803004:7
3	Адрес (описание местоположения) сооружения	-
	Субъект Российской Федерации	Оренбургская область
	Муниципальное образование	-
	Населенный пункт (город, село и т.д.)	-
	Улица (проспект, пер. и др.)	-
	Номер дома	-
	Номер корпуса	-
	Номер строения	-
	Иное описание местоположения	Оренбургская область, Бугуруславский район, с/п поселение (водопроводные сети)
4	Назначение сооружения	иное сооружение (водопроводные сети)
	Индивидуальное наименование	-
5	Количество этажей сооружения в том числе подземных	-
6	Год ввода сооружения в эксплуатацию	-
	Год завершения строительства сооружения	1973
7	Основная характеристика сооружения	Протяженность 9172

СИТУАЦИОННЫЙ ПЛАН
водопровода с. Писово



РАЗДЕЛ IV

ВОДОНЕВОДНАЯ СЕТЬ

Дата выполнения	КОЛОДЫ					ТРУБЫ						
	№№ колодезь по плану	год постройки	материал	характери- стики грунта	диаметр (мм)	длина	разница отметок (глубина)	длина труб между колодезьями	уклон в ‰	материал труб	диаметр (мм)	глубина заполнения (глуб.)
1	2	3	4	5	6	7	8	9	10	11	12	13
10/77	1/77	1973	бет.	уплотненный	100			122,8		асб/ц	150	1,8
	2/77	1973	бет.	уплотненный	100			70,2		асб/ц	150	1,8
	3/77	1973	бет.	уплотненный	100			366,9		асб/ц	150	1,8
	Башик.	2813	бет.	уплотненный	120			8,6		асб/ц	150	1,8
	5/77	1973	бет.	уплотненный	100			12,1		асб/ц	150	1,8
	6/77	1973	бет.	уплотненный	100			649,4		асб/ц	150	1,8
	7/77	1973	бет.	уплотненный	100			146,3		асб/ц	150	1,8
	8/77	1973	бет.	уплотненный	100			151,8		асб/ц	150	1,8
	9/77	1973	бет.	уплотненный	100			140,0		асб/ц	150	1,8
	10/77	1973	бет.	уплотненный	100			193,4		асб/ц	150	1,8
	11/77	1973	бет.	уплотненный	100			139,5		асб/ц	150	1,8
	12/77	1973	бет.	уплотненный	100			27,3		асб/ц	150	1,8
	13/77	1973	бет.	уплотненный	100			188,0		асб/ц	150	1,8
	14/77	1973	бет.	уплотненный	100			77,6		асб/ц	150	1,8
	15/77	1973	бет.	уплотненный	100			48,2		асб/ц	150	1,8
	16/77	1973	бет.	уплотненный	100			47,2		асб/ц	150	1,8
	17/77	1973	бет.	уплотненный	100			33,2		асб/ц	150	1,8
	18/77	1973	бет.	уплотненный	100			82,3		асб/ц	150	1,8
	19/77	1973	бет.	уплотненный	150			5,1		асб/ц	150	1,8
	20/77	1973	бет.	уплотненный	100			49,0		асб/ц	150	1,8
	21/77	1973	бет.	уплотненный	100			44,7		асб/ц	150	1,8
	22/77	1973	бет.	уплотненный	100			81,7		асб/ц	150	1,8
	23/77	1973	бет.	уплотненный	100			360,4		асб/ц	150	1,8
	24/77	1973	бет.	уплотненный	100			128,5		асб/ц	150	1,8
	25/77	1973	бет.	уплотненный	100			219,1		асб/ц	150	1,8
	26/77	1973	бет.	уплотненный	100			49,1		асб/ц	150	1,8
	27/77	1973	бет.	уплотненный	100			149,5		асб/ц	150	1,8
	28/77	1973	бет.	уплотненный	100			103,8		асб/ц	150	1,8
	29/77	1973	бет.	уплотненный	100			122,0		асб/ц	150	1,8
	30/77	1973	бет.	уплотненный	130			69,0		асб/ц	150	1,8

31/77	1973	бет.	уплотнённый	100		63,7	бетон	150	1,8
32/77	1973	бет.	уплотнённый	100		59,3	бетон	150	1,8
33/77	1973	бет.	уплотнённый	100		217,3	бетон	150	1,8
34/77	1973	бет.	уплотнённый	100		143,1	бетон	150	1,8
35/77	1973	бет.	уплотнённый	100		142,8	бетон	150	1,8
36/77	1973	бет.	уплотнённый	100		177,7	бетон	150	1,8
37/77	1973	бет.	уплотнённый	100		86,4	бетон	150	1,8
38/77	1973	бет.	уплотнённый	100		161,8	бетон	150	1,8
39/77	1973	бет.	уплотнённый	100		83,6	бетон	150	1,8
40/77	1973	бет.	уплотнённый	100		97,6	бетон	150	1,8
41/77	1973	бет.	уплотнённый	100		507,3	бетон	150	1,8
42/77	1973	бет.	уплотнённый	150		359,3	бетон	150	1,8
43/77	1973	бет.	уплотнённый	150		137,2	сталь	100	1,8
44/77	1973	бет.	уплотнённый	150		135,3	сталь	100	1,8
45/77	1973	бет.	уплотнённый	150		95,0	сталь	100	1,8
46/77	1973	бет.	уплотнённый	100		67,5	сталь	100	1,8
47/77	1973	бет.	уплотнённый	100		113,4	сталь	100	1,8
48/77	1973	бет.	уплотнённый	150		118,6	сталь	100	1,8
49/77	1973	бет.	уплотнённый	150		96,7	сталь	100	1,8
50/77	1973	бет.	уплотнённый	150		122,8	сталь	100	1,8
51/77	1973	бет.	уплотнённый	150		37,8	сталь	100	1,8
52/77	1973	бет.	уплотнённый	150		76,1	сталь	100	1,8
53/77	1973	бет.	уплотнённый	150		47,8	сталь	100	1,8
54/77	1973	бет.	уплотнённый	150		46,5	сталь	100	1,8
55/77	1973	бет.	уплотнённый	150		25,1	сталь	100	1,8
56/77	1973	бет.	уплотнённый	150		87,6	сталь	100	1,8
57/77	1973	бет.	уплотнённый	150		40,3	сталь	100	1,8
58/77	1973	бет.	уплотнённый	150		170,7	сталь	100	1,8
59/77	1973	бет.	уплотнённый	150		19,5	сталь	100	1,8
60/77	1973	бет.	уплотнённый	150		37,9	сталь	100	1,8
61/77	1973	бет.	уплотнённый	150		28,1	сталь	100	1,8
62/77	1973	бет.	уплотнённый	150		40,5	сталь	100	1,8
63/77	1973	бет.	уплотнённый	150		41,6	сталь	100	1,8
64/77	1973	бет.	уплотнённый	150		303,1	сталь	100	1,8
65/77	1973	бет.	уплотнённый	150		153,3	пласт	160	1,8
66/77	1973	бет.	уплотнённый	150		150,3	пласт	100	1,8
67/77	1973	бет.	уплотнённый	150		124,5	пласт	100	1,8
68/77	1973	бет.	уплотнённый	150		124,5	пласт	100	1,8

69/77.	1973	бет.	уплотненный	150		117,3		плост	100	1,8
70/77.	1973	бет.	уплотненный	150		159,3		плост	100	1,8
71/77.	1973	бет.	уплотненный	150		125,4		плост	100	1,8
72/77.	1973	бет.	уплотненный	150		129,1		плост	100	1,8
73/77.	1973	бет.	уплотненный	150		36,8		плост	100	1,8
74/77.	1973	бет.	уплотненный	150		46,7		плост	100	1,8
75/77.	1973	бет.	уплотненный	150		60,5		плост	100	1,8
76/77.	1973	бет.	уплотненный	150		63,0		плост	100	1,8
77/77.	1973	бет.	уплотненный	150				плост	130	1,8
Итого:						917,2				



СВИДЕТЕЛЬСТВО

О ГОСУДАРСТВЕННОЙ РЕГИСТРАЦИИ ПРАВА

УПРАВЛЕНИЕ ФЕДЕРАЛЬНОЙ СЛУЖБЫ ГОСУДАРСТВЕННОЙ
РЕГИСТРАЦИИ, КАДАСТРА И КАРТОГРАФИИ
ПО ОРЕНБУРГСКОЙ ОБЛАСТИ

Дата выдачи:

"04" апреля 2014 года

Документы-основания: • Решение Совета депутатов муниципального образования
Пильнинский сельсовет Бугурусланского района Оренбургской области от 20.02.2014 №22

Субъект (субъекты) права: Муниципальное образование Пильнинский сельсовет
Бугурусланского района Оренбургской области

Вид права: Собственность

Объект права: Сооружение, назначение: иное сооружение (водопровод п.Рабочий),
протяженность 1383 м, адрес (местонахождение) объекта: Оренбургская область,
Бугурусланский район, пос.Рабочий

Кадастровый (или условный) номер: 56:07:0006000:2328

Существующие ограничения (обременения) права: не зарегистрировано
о чем в Едином государственном реестре прав на недвижимое имущество и сделок с ним "04"
апреля 2014 года сделана запись регистрации № 56-56-03/015/2014-113

Регистратор

Юртаева Л.И.



(подпись)

56-АВ 153083



50

КАДАСТРОВЫЙ ПАСПОРТ
здания, сооружения, объекта незавершенного строительства

Лист №	1	Всего листов:	2
--------	---	---------------	---

Сооружения (вид объекта недвижимого имущества)	
---	--

"16" сентября 2013 г. № 56/13-353116	
Кадастровый номер:	56:07:0000000.2328
Номер кадастрового квартала:	56:07:0000000
Характер сведений государственного кадастра недвижимости (статус записи об объекте):	—

Описание объекта недвижимого имущества:

1	Местоположение:	Оренбургская область, Бугурусланский район, п. Рабочий		
2	Основная характеристика:	Протяженность	1383	м
		(тип)	(значение)	(единица измерения)
	степень готовности объекта незавершенного строительства (%):	—		
3	Назначение:	иное сооружение (водопровод п. Рабочий)		
4	Этажность:	—	—	—
		количество этажей	—	количество подземных этажей
5	Материал стен:	—		
6	Год ввода в эксплуатацию (завершения строительства):	1972		
7	Кадастровая стоимость (руб.):	—		
8	Кадастровый номер земельного участка (участков), в пределах которого расположен объект недвижимого имущества:	—		
9	Предварительные кадастровые (условные) номера объекта недвижимого имущества:	—		
10	Особые отметки:	—		
11	Наименование органа кадастрового учета:	филиал федерального государственного бюджетного учреждения "Федеральная кадастровая палата Федеральной службы государственной регистрации, кадастра и картографии" по Оренбургской области		

Инженер 2 категории		М. В. Давыденко
(полное наименование должности)	(подпись)	(инициалы, фамилия)

МП.

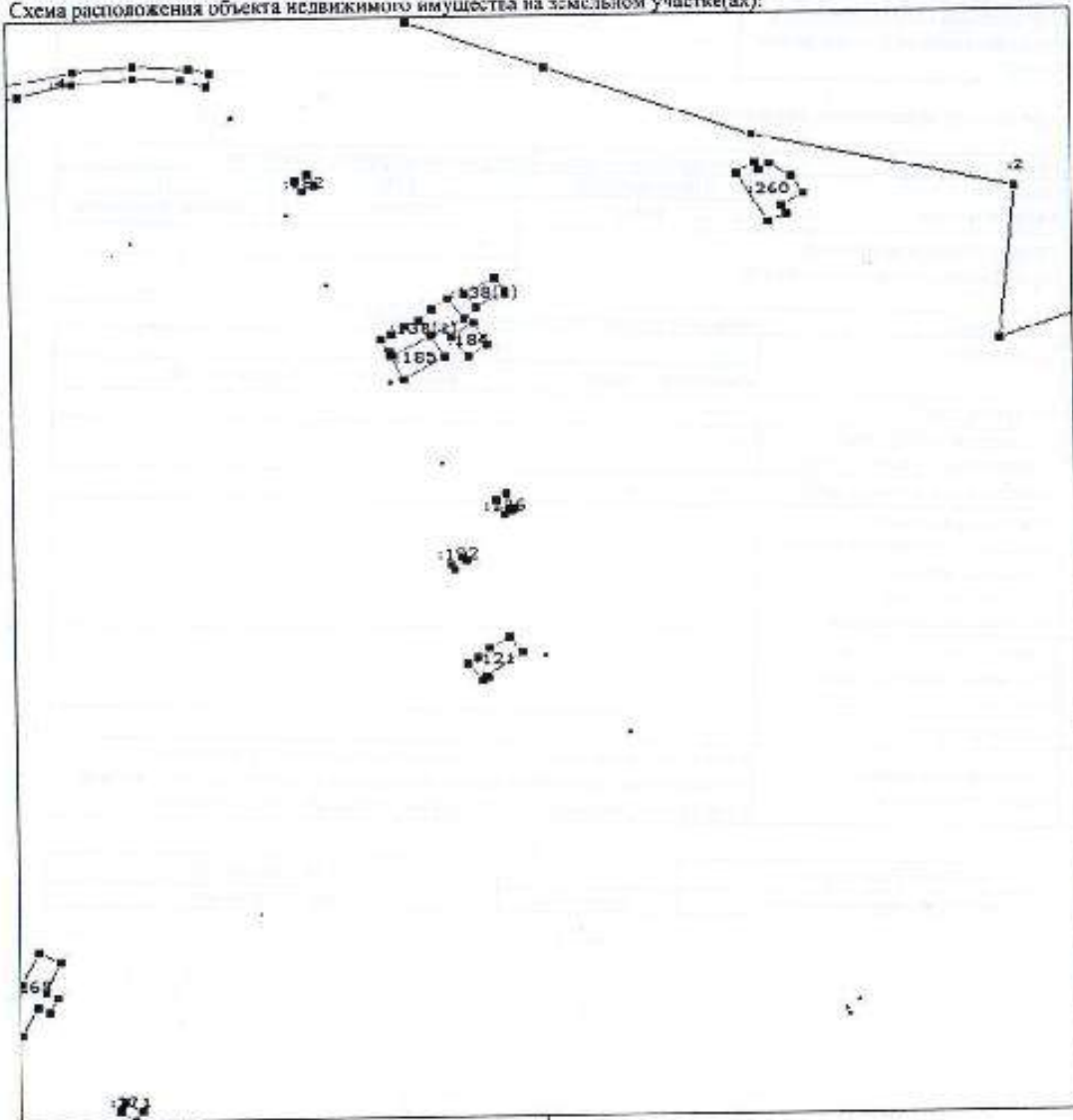
КАДАСТРОВЫЙ ПАСПОРТ
 здания, сооружения, объекта незавершенного строительства

Споружения (вид объекта недвижимого имущества)	
---	--

Лист №	2	Всего листов:	2
--------	---	---------------	---

"16" сентября 2013 г. № 56/13-353116	
Кадастровый номер:	56:07:000000:2324

Схема расположения объекта недвижимого имущества на земельном участке(ах):



Масштаб 1: 5500

Инженер 2 категории (полное наименование должности)	(подпись)	М. В. Давыденко (кличком, фамилия)
--	-----------	---------------------------------------

М.П.



СВИДЕТЕЛЬСТВО О ГОСУДАРСТВЕННОЙ РЕГИСТРАЦИИ ПРАВА

УПРАВЛЕНИЕ ФЕДЕРАЛЬНОЙ СЛУЖБЫ ГОСУДАРСТВЕННОЙ
РЕГИСТРАЦИИ, КАДАСТРА И КАРТОГРАФИИ
ПО ОРЕНБУРГСКОЙ ОБЛАСТИ

Дата выдачи:

"04" апреля 2014 года

Документы-основания: • Решение Совета депутатов муниципального образования
Пилыгинский сельсовет Бугурусланского района Оренбургской области от 20.02.2014 №22

Субъект (субъекты) права: Муниципальное образование Пилыгинский сельсовет
Бугурусланского района Оренбургской области

Вид права: Собственность

Объект права: Сооружение, назначение: иное сооружение (водопровод п.Затоновский),
протяженность 2519 м, адрес (местонахождение) объекта: Оренбургская область,
Бугурусланский район, пос.Затоновский

Кадастровый (или условный) номер: 56:07:0000000:2339

Существующие ограничения (обременения) права: не зарегистрировано

о чем в Едином государственном реестре прав на недвижимое имущество и сделок с ним "04"
апреля 2014 года сделана запись регистрации № 56-56-03/015/2014-111

Регистратор

Юртаев Л. Г.



56-AB 153080



КАДАСТРОВЫЙ ПАСПОРТ
зданий, сооружений, объекта незавершенного строительства

Лист №	1	Всего листов:	2
--------	---	---------------	---

Сооружения (вид объекта недвижимого имущества)	
---	--

"01" октября 2013 г. № 56/13-374519	
Кадастровый номер:	56:07:0000000-2339
Номер кадастрового квартала:	56:07:0000000
Характер сведений государственного кадастра недвижимости (статус записи об объекте):	—

Описание объекта недвижимого имущества:

1	Местоположение:	Оренбургская область, Бугурусланский район, п. Затаиновский		
2	Основная характеристика:	Протяженность	2519	м
		(тип)	(значение)	(единица измерения)
	степень готовности объекта незавершенного строительства (%)	—		
3	Назначение:	линейное сооружение (водопровод п. Затаиновский)		
4	Этажность:	—		
		количество этажей	количество подземных этажей	
5	Материал стен:	—		
6	Год ввода в эксплуатацию (завершения строительства):	1972		
7	Кадастровая стоимость (руб.):	—		
8	Кадастровый номер земельного участка (участков), в пределах которого расположен объект недвижимого имущества:	—		
9	Предыдущие кадастровые (условные) номера объекта недвижимого имущества:	—		
10	Особые отметки:	—		
11	Наименование органа кадастрового учета:	филиал федерального государственного бюджетного учреждения "Федеральная кадастровая палата Федеральной службы государственной регистрации, кадастра и картографии" по Оренбургской области		

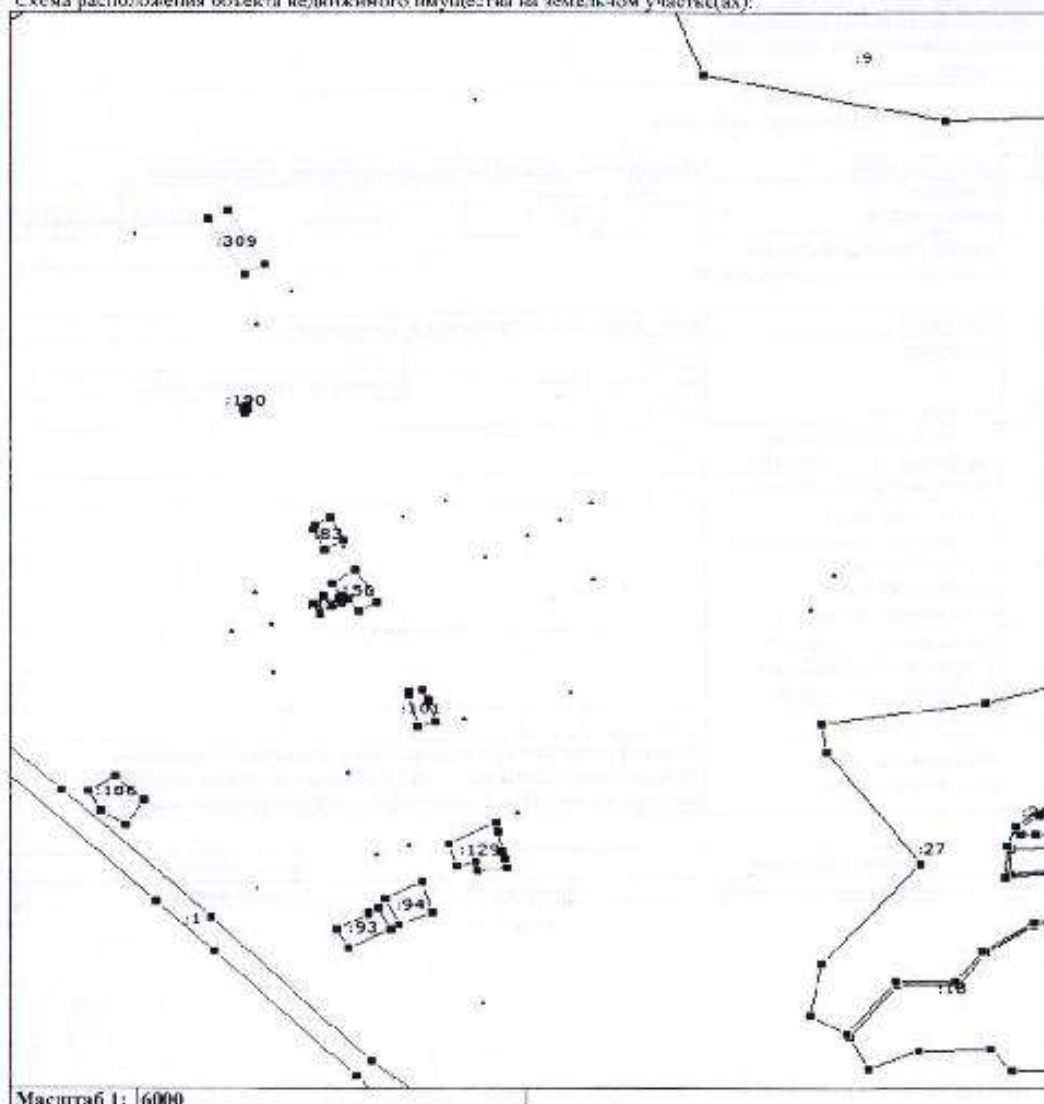
Инженер 2 категории		А. А. Булгакова
(полное наименование должности)	(подпись)	(инициалы, фамилия)

КАДАСТРОВЫЙ ПАСПОРТ
здания, сооружения, объекта незавершенного строительства

Сооружения (вид объекта недвижимого имущества)			
Лист №	1	Всего листов:	2

"01" октября 2013 г. № 56/13-374119	
Кадастровый номер:	56:07:0000000:2339

Схема расположения объекта недвижимого имущества на земельном участке(ах):



Инженер 2 категории (полное наименование должности)	(подпись)	А. А. Булгакова (инициалы, фамилия)
--	-----------	--

М.П.



СВИДЕТЕЛЬСТВО О ГОСУДАРСТВЕННОЙ РЕГИСТРАЦИИ ПРАВА

УПРАВЛЕНИЕ ФЕДЕРАЛЬНОЙ СЛУЖБЫ ГОСУДАРСТВЕННОЙ
РЕГИСТРАЦИИ, КАДАСТРА И КАРТОГРАФИИ
ПО ОРЕНБУРГСКОЙ ОБЛАСТИ

Дата выдачи: "21" июня 2013 года
Документы-основания: • Решение Бугурусланского районного суда Оренбургской области от 11.12.2012, дата вступления в законную силу: 15.01.2013
Субъект (субъекты) права: Муниципальное образование "Пильвогинский сельсовет" Бугурусланского района Оренбургской области

Вид права: Собственность

Объект права: водопровод, назначение: нежилое, протяженность 1140 м., инв.№ 10-170
адрес (местонахождение) объекта: Оренбургская область, Бугурусланский район, с.Бурновка,
ул. Береговая

Кадастровый (или условный) номер: 56-56-03/025/2011-034

Существующие ограничения (обременения) права: не зарегистрировано
о чем в Едином государственном реестре прав на недвижимое имущество и сделок с ним "21"
июня 2013 года сделана запись регистрации № 56-56-03/018/2013-264

Регистратор

КОПИЯ
ВЕРНА

Юртаев Д. Г.

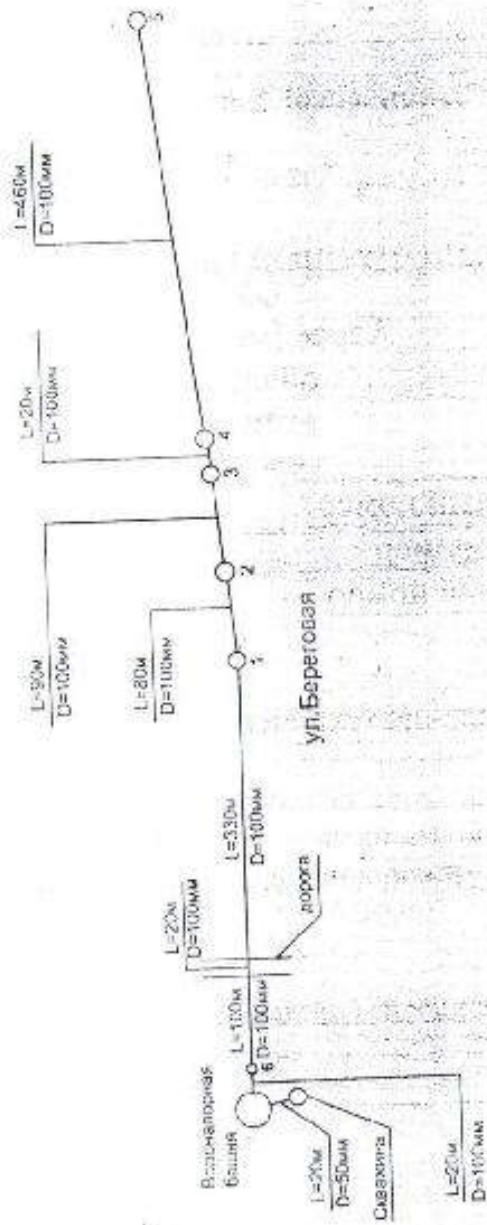


56-АВ 953571



56

Ситуационный план водопровода с. Бусурновка



— 3543

КВ.1

КАДАСТРОВАЯ ВЫПИСКА

о здании, сооружении, объекте незавершенного строительства


Лист №:	1	Всего листов:	10
---------	---	---------------	----

Сооружения (вид объекта недвижимого имущества)	
---	--

14 августа 2014 г. № 56/14-359255	
Кадастровый номер:	56:07:0080000:2321
Номер кадастрового квартала:	56:07:0080000
Характер сведений государственного кадастра недвижимости (статус здания об объекте):	—

Описание объекта недвижимого имущества:

1	Местоположение:	Оренбургская область, р-н Бузурусланский, с. Колтажово		
2	Основная характеристика:	Протяженность	5331	м
		(тип)	(значение)	(единица измерения)
	степень готовности объекта незавершенного строительства (%)	—		
3	Назначение:	10.1. Сооружения возводимые		
4	Этажность:	—	—	
		количество этажей	количество подземных этажей	
5	Материал стен:	—		
6	Год ввода в эксплуатацию (завершения строительства):	1988		
7	Кадастровая стоимость (руб.):	—		
8	Кадастровый номер земельного участка (участков), в пределах которого расположен объект недвижимого имущества:	56:07:101001:26, 56:07:0080000:180		
9	Предыдущие кадастровые (условные) номера объекта недвижимого имущества:	—		
10	Особые отметки:	Исполнитель работ: Корниенко Максим Сергеевич, ООО "КадастрЪ.ру", 63-1-144		
11	Наименование органа кадастрового учета:	сигнал федерального государственного бюджетного учреждения "Федеральная кадастровая палата Федеральной службы государственной регистрации, кадастра и картографии" по Оренбургской области		

Ведущий инженер		О. И. Шадракова
(полное наименование должности)	(подпись)	(инициалы, фамилия)



КАДАСТРОВАЯ ВЫПИСКА

КВ.2

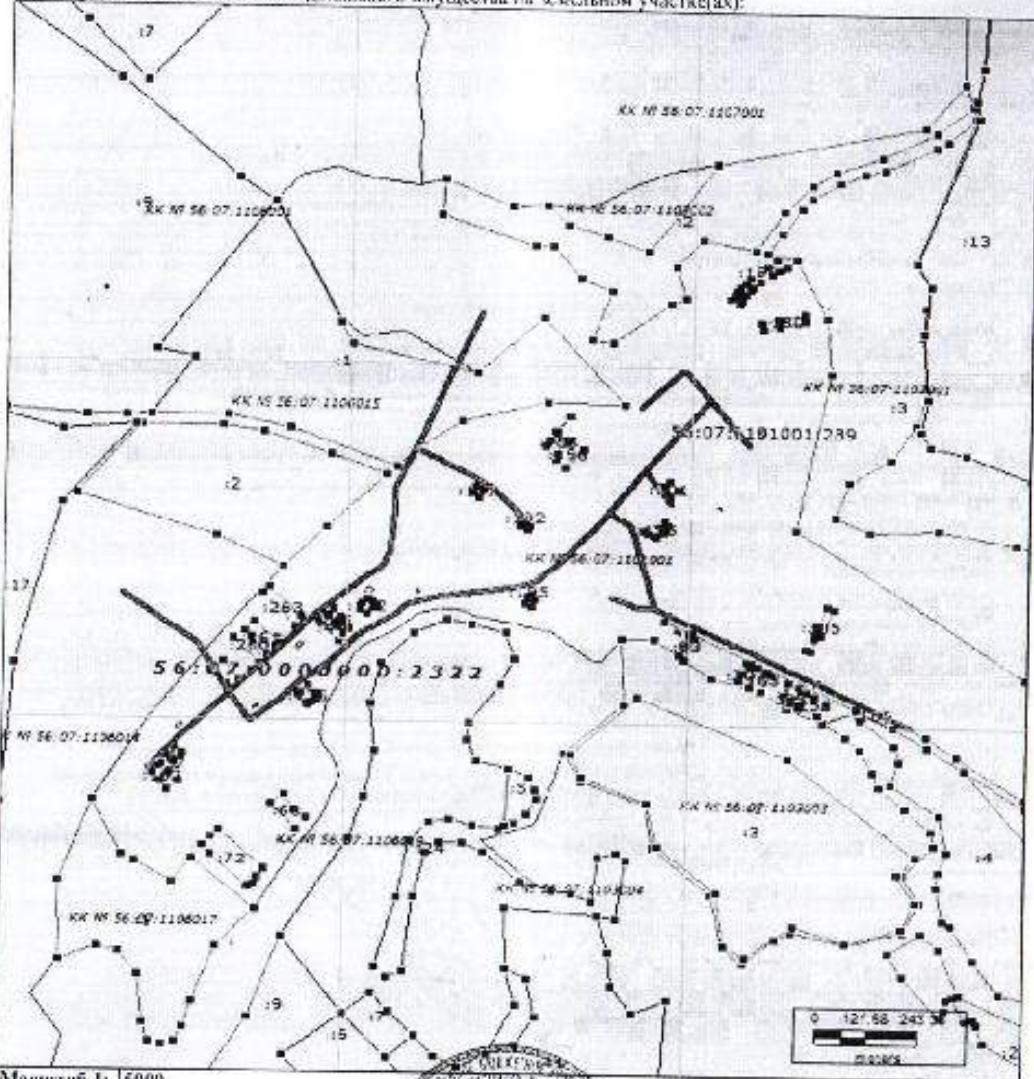
о здании, сооружении, объекте незавершенного строительства

Лист №	2	Всего листов:	10
--------	---	---------------	----

Сооружения (вид объекта недвижимого имущества)	
---	--

№ 14" августа 2014 г. № 56/14-359255
Кадастровый номер: 56:07:000000:2322

Схема расположения объекта недвижимого имущества на земельном участке(ах):



Ведущий инженер Инженер по землеустройству			О. Н. Мудрякова (подпись, фамилия)
---	--	--	---------------------------------------



СВИДЕТЕЛЬСТВО

О ГОСУДАРСТВЕННОЙ РЕГИСТРАЦИИ ПРАВА

УПРАВЛЕНИЕ ФЕДЕРАЛЬНОЙ СЛУЖБЫ ГОСУДАРСТВЕННОЙ
РЕГИСТРАЦИИ, КАДАСТРА И КАРТОГРАФИИ
ПО ОРЕНБУРГСКОЙ ОБЛАСТИ

Дата выдачи:

"04" апреля 2014 года

Документы-основания: • Решение Совета депутатов муниципального образования
Пилотинский сельсовет Бугурусланского района Оренбургской области от 20.02.2014 №22

Субъект (субъекты) права: Муниципальное образование Пилотинский сельсовет
Бугурусланского района Оренбургской области

Вид права: Собственность

Объект права: Сооружение, назначение: иное сооружение (водопровод д.Жуково),
протяженность 1595 м, адрес (местонахождение) объекта: Оренбургская область,
Бугурусланский район, д.Жуково

Кадастровый (или условный) номер: 56:07:1810001:9

Существующие ограничения (обременения) права: не зарегистрировано
о чем в Едином государственном реестре прав на недвижимое имущество и сделок с ним "04"
апреля 2014 года сделана запись регистрации № 56-56-03/015/2014-114

Регистратор

Ортаев Л.



56-AB 153082



КАДАСТРОВЫЙ ПАСПОРТ
здания, сооружения, объекта незавершенного строительства

Лист №	1	Всего листов:	2
--------	---	---------------	---

Сооружения (вид объекта недвижимого имущества)	
---	--

"02" сентября 2013 г. № 56/13-331501

Кадастровый номер:	56:07:1810001:9
Номер кадастрового квартала:	56:07:18:0001
Характер сведений государственного кадастра недвижимости (статус записи об объекте):	—

Описание объекта недвижимого имущества:

1	Местоположение:	Оренбургская область, Бугурусланский район, д. Жуково		
2	Основная характеристика:	Протяженность	1595	м
		(тип)	(значение)	(единица измерения)
	степень готовности объекта незавершенного строительства (%)	—		
3	Назначение:	мное сооружение (волопровод д.Жуково)		
4	Этажность:	—	—	
		количество этажей	количество подземных этажей	
5	Материал стен:	—		
6	Год ввода в эксплуатацию (завершения строительства):	1972		
7	Кадастровая стоимость (руб.):	—		
8	Кадастровый номер земельного участка (участков), в пределах которого расположен объект недвижимого имущества:	56:07:1810001:4		
9	Предыдущие кадастровые (условные) номера объекта недвижимого имущества:	—		
10	Особые отметки:	—		
11	Наименование органа кадастрового учета:	Федеральное государственное бюджетное учреждение "Федеральная кадастровая палата Федеральной службы государственной регистрации, кадастра и картографии" по Оренбургской области		

Инженер I категории (полное наименование должности)	(подпись)	Н. Ю. Иванова (подпись, фамилия)
--	-----------	-------------------------------------

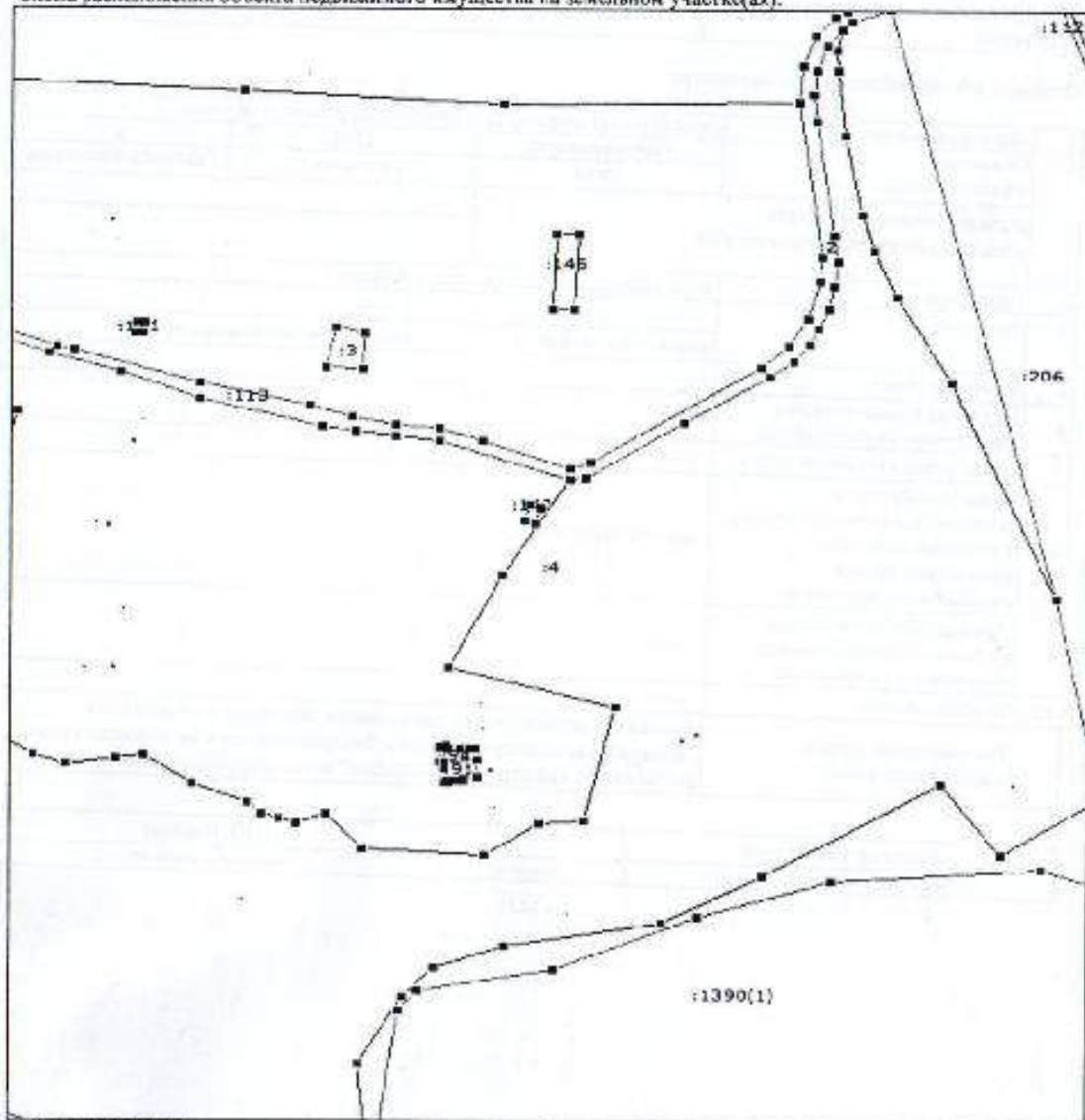
М.П.

КАДАСТРОВЫЙ ПАСПОРТ

здания, сооружения, объекта незавершенного строительства

Сооружения	
(вид объекта недвижимого имущества)	
Лист №	2
Всего листов:	2
"02" сентября 2013 г. № 56/13-331501	
Кадастровый номер:	56:07:1810001:9

Схема расположения объекта недвижимого имущества на земельном участке(ах):



Масштаб 1: 8500

Инженер 1 категории		Н. Ю. Иванова
(полное наименование должности)	(подпись)	(инициал, фамилия)

М.П.

ТЕХНИЧЕСКИЙ ПЛАН СООРУЖЕНИЯ

Характеристики сооружения

№ п/п	Наименование характеристики	Значение характеристики
1	Кадстровый номер сооружения	-
2	Кадстровый номер земельного участка (земельных участков), в пределах которого (которых) расположено сооружение	56:07:1810001:4
3	Адрес (описание местоположения) сооружения	-
	Субъект Российской Федерации	Оренбургская область
	Муниципальное образование	Бузуруславский
	Населенный пункт (город, село и т.д.)	-
	Улица (проспект, пер. и др.)	-
	Номер дома	-
	Номер корпуса	-
	Номер строения	-
	Иное описание местоположения	Оренбургская область, Бузуруславский район, д. Жуково
4	Назначение сооружения	иное сооружение (водопровод д. Жуково)
	Индивидуальное наименование	-
5	Количество этажей сооружения в том числе подземных	-
6	Год ввода сооружения в эксплуатацию	-
	Год завершения строительства сооружения	1972
7	Основная характеристика сооружения	Протяженность, 1593

— 3543

КВ.1

КАДАСТРОВАЯ ВЫПИСКА

о здании, сооружении, объекте незавершенного строительства


Лист №:	1	Всего листов:	10
---------	---	---------------	----

Сооружения (вид объекта недвижимого имущества)	
---	--

14 августа 2014 г. № 56/14-359255	
Кадастровый номер:	56:07:0080000:2321
Номер кадастрового квартала:	56:07:0080000
Характер сведений государственного кадастра недвижимости (статус здания об объекте):	—

Описание объекта недвижимого имущества:

1	Местоположение:	Оренбургская область, р-н Бузурсланский, с. Калтажево		
2	Основная характеристика:	Протяженность	5331	м
		(тип)	(значение)	(единица измерения)
	степень готовности объекта незавершенного строительства (%)	—		
3	Назначение:	И.1. Сооружения возводимые		
4	Этажность:	—	—	—
		количество этажей	количество подземных этажей	
5	Материал стен:	—		
6	Год ввода в эксплуатацию (завершения строительства):	1988		
7	Кадастровая стоимость (руб.):	—		
8	Кадастровый номер земельного участка (участков), в пределах которого расположен объект недвижимого имущества:	56:07:101001:26, 56:07:0080000:180		
9	Предыдущие кадастровые (условные) номера объекта недвижимого имущества:	—		
10	Особые отметки:	Исполнитель работ: Корниенко Максим Сергеевич, ООО "КадастрЪ.ру", 63-1-144		
11	Наименование органа кадастрового учета:	офиц. федерального государственного бюджетного учреждения "Федеральная кадастровая палата Федеральной службы государственной регистрации, кадастра и картографии" по Оренбургской области		

Ведущий инженер		<i>О.И. Мухоморова</i>
(полное наименование должности)	(подпись)	(инициалы, фамилия)

КАДАСТРОВАЯ ВЫПИСКА

КВ.2

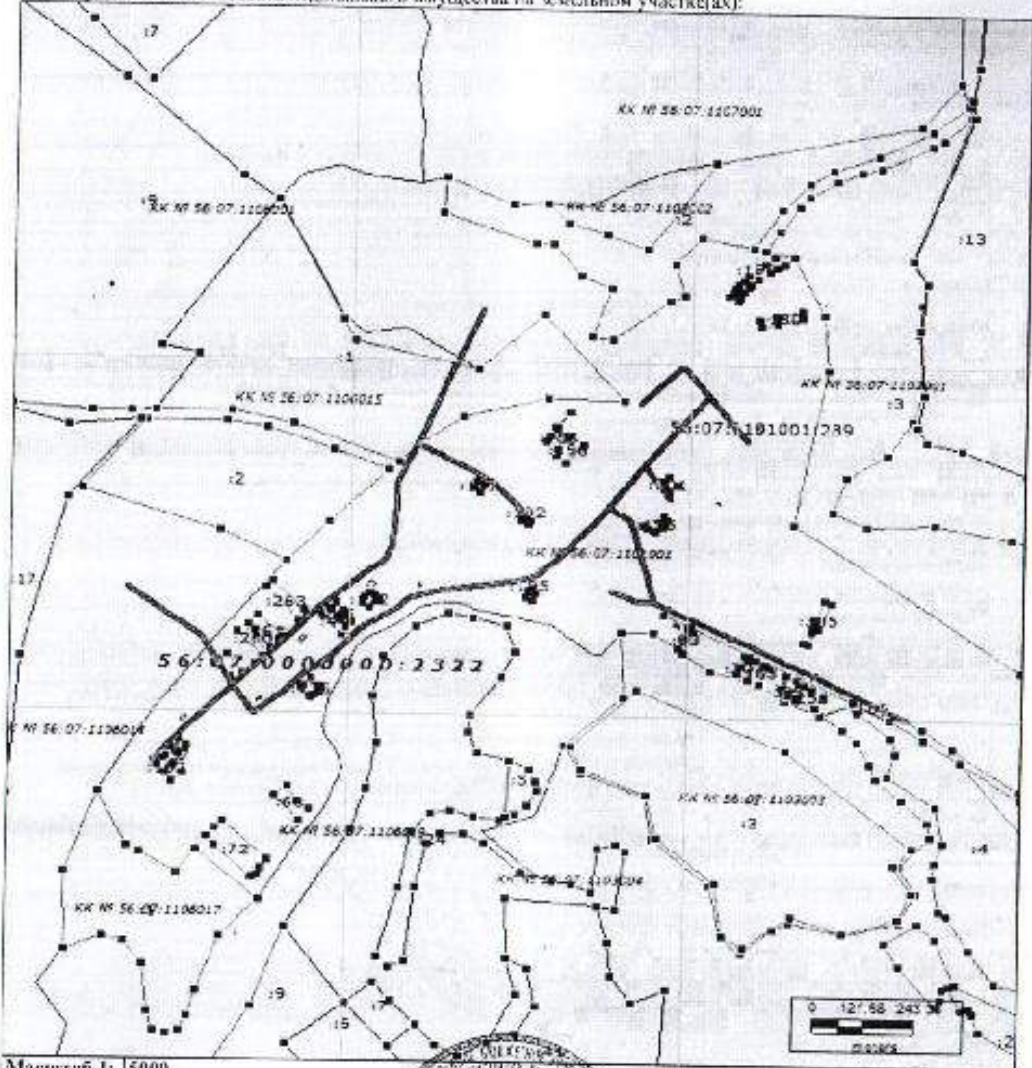
о здании, сооружении, объекте незавершенного строительства

Лист №	2	Всего листов:	10
--------	---	---------------	----

Сооружения (вид объекта недвижимого имущества)	
---	--

14 ^а августа 2014 г. № 56/14-359255
Кадастровый номер: 56:07:000000:2322

Схема расположения объекта недвижимого имущества на земельном участке(ах):

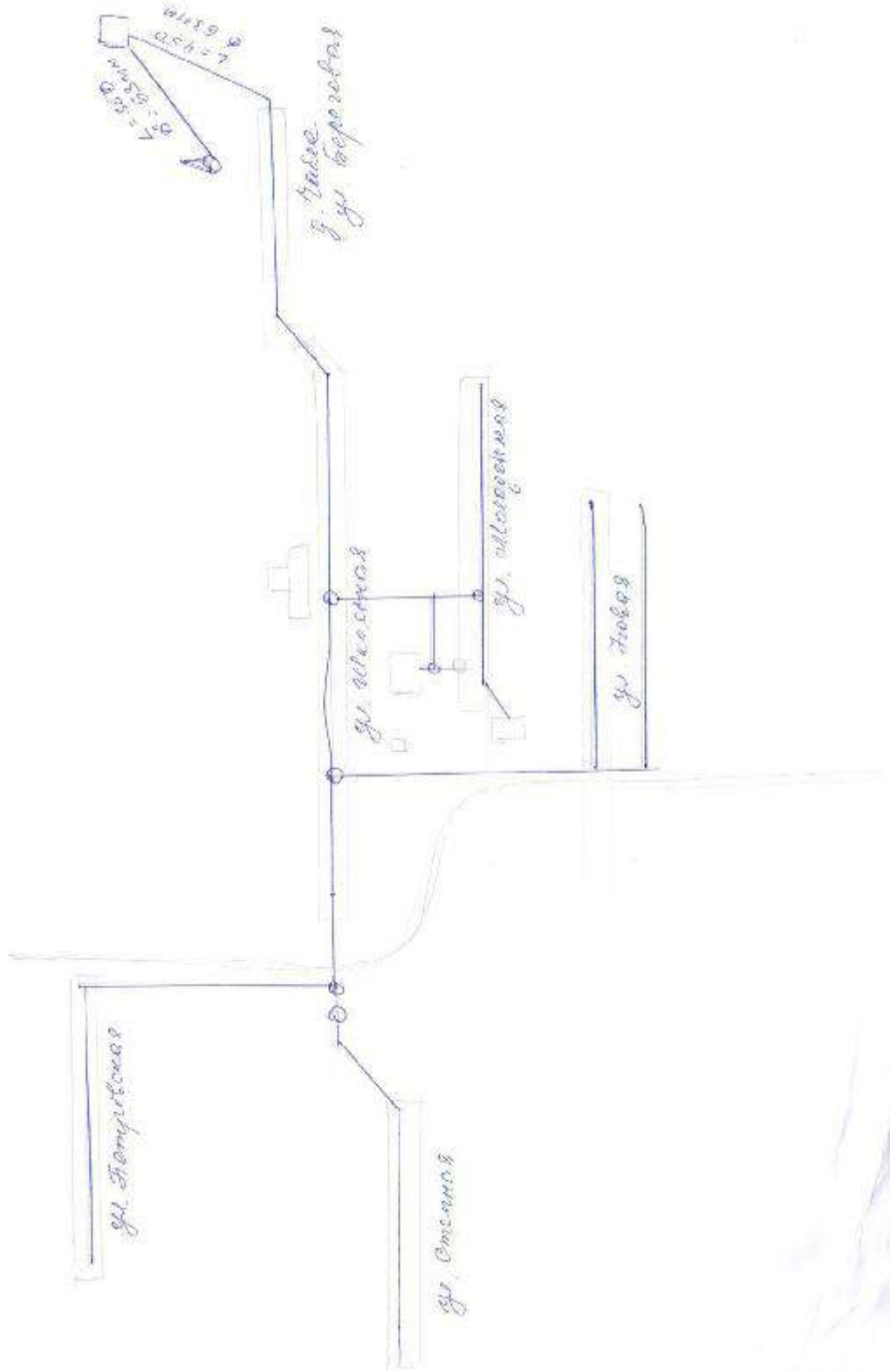


Масштаб 1: 5000

Ведущий инженер Инженер по кадастровому делению	<i>О. И. Мудрякова</i> О. И. Мудрякова (подпись) (инициалы, фамилия)
--	--



с. Кочневское



Государственное унитарное предприятие Оренбургской области
«Областной центр инвентаризации и оценки недвижимости»

ВЫПИСКА

из технической документации с графической частью
на водопровод
для целей государственной регистрации прав на недвижимое имущество

ВОДОПРОВОД ПРОТЯЖЕННОСТЬЮ 3905 М.

(наименование объекта)

Адрес (местоположение) объекта:

область *Оренбургская*
район *Бугурусланский*
село *Ивановка*
ул.Центральная,
ул.Молодёжная,
ул.Садовая

Инвентарный номер	10-171				
Условный номер					
Кадастровый номер					
	А	Б	В	Г	Д

Дата составления технической документации «14» мая 2010г.

Наименование собственника объекта недвижимости на дату составления технической документации	Наименование организации технической инвентаризации, осуществляющей составление технической документации
собственник не определён	Государственное унитарное предприятие Оренбургской области «Областной центр инвентаризации и оценки недвижимости»
	Директор Муравьев А.Н.



СВИДЕТЕЛЬСТВО

О ГОСУДАРСТВЕННОЙ РЕГИСТРАЦИИ ПРАВА

УПРАВЛЕНИЕ ФЕДЕРАЛЬНОЙ СЛУЖБЫ ГОСУДАРСТВЕННОЙ
РЕГИСТРАЦИИ, КАДАСТРА И КАРТОГРАФИИ
ПО ОРЕНБУРГСКОЙ ОБЛАСТИ

Дата выдачи: "21" июня 2013 года

Документы-основания: • Решение Бугурусланского районного суда Оренбургской области от 11.12.2012, дата вступления в законную силу: 15.01.2013

Субъект (субъекты) права: Муниципальное образование "Пиногонский сельсовет" Бугурусланского района Оренбургской области

Вид права: Собственность

Объект права: водопровод, назначение: нежилое, протяженность 3905 м, инв.№ 10-171, адрес (местонахождение) объекта: Оренбургская область, Бугурусланский район, с.Ивановка, ул.Центральная, ул. Молодежная, ул. Садовая

Кадастровый (или условный) номер: 56-56-03/025/2011-033

Существующие ограничения (обременения) права: не зарегистрировано
о чем в Едином государственном реестре прав на недвижимое имущество и сделок с ним "21" июня 2013 года сделана запись регистрации № 56-56-03/018/2013-265

Регистратор

Юрласва Л. П.

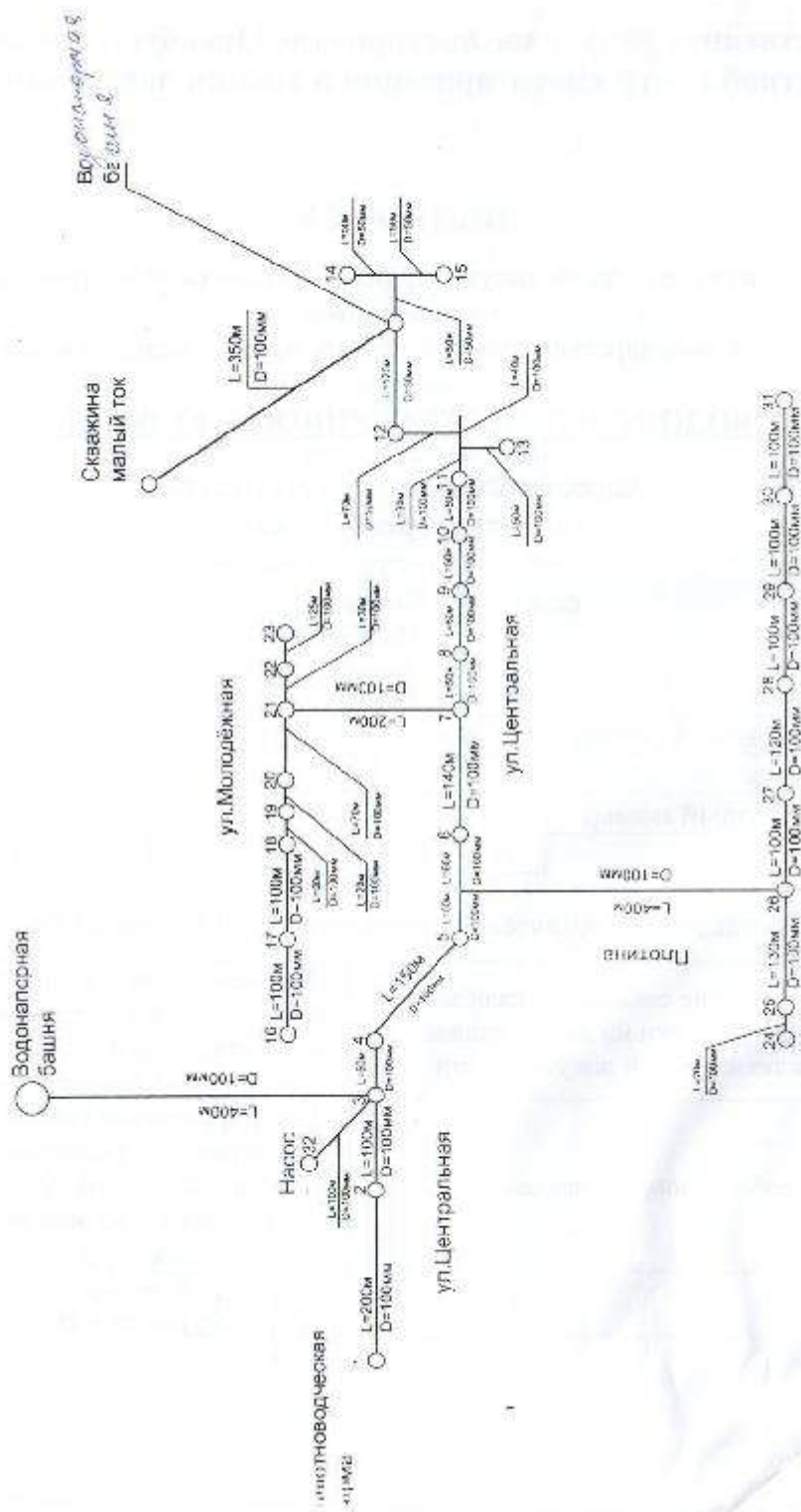


56-АВ 953570



56

с. Александровка





СВИДЕТЕЛЬСТВО

О ГОСУДАРСТВЕННОЙ РЕГИСТРАЦИИ ПРАВА

УПРАВЛЕНИЕ ФЕДЕРАЛЬНОЙ СЛУЖБЫ ГОСУДАРСТВЕННОЙ
РЕГИСТРАЦИИ, КАДАСТРА И КАРТОГРАФИИ
ПО ОРЕНБУРГСКОЙ ОБЛАСТИ

Дата выдачи:

"14" апреля 2014 года

Документы-основания: • Решение Совета депутатов муниципального образования
Пилюгинский сельсовет Бугурусланского района Оренбургской области от 20.02.2014 №22

Субъект (субъекты) права: Муниципальное образование Пилюгинский сельсовет
Бугурусланского района Оренбургской области

Вид права: Собственность

Объект права: Сооружение, назначение: иное сооружение (водопровод д.Лукинка -
п.Резвый), протяженность 2856 м, адрес (местонахождение) объекта: Оренбургская область,
Бугурусланский район, д. Лукинка-п. Резвый

Кадастровый (или условный) номер: 56:07:0000000:2316

Существующие ограничения (обременения) права: не зарегистрировано

о чем в Едином государственном реестре прав на недвижимое имущество и сделок с ним "14"
апреля 2014 года сделана запись регистрации № 56-56-03/015/2014-374

Регистратор

Юртаева Л.



(подпись)

56-AB 153137



КАДАСТРОВЫЙ ПАСПОРТ

КП.1

здания, сооружения, объекта незавершенного строительства

Лист №	1	Всего листов:	2
--------	---	---------------	---

Сооружения (вид объекта недвижимого имущества)

"30" августа 2013 г. № 56/13-329589	
Кадастровый номер:	56:07:0000000:2316
Номер кадастрового квартала:	56:07:0000000
Характер сведений государственного кадастра недвижимости (статус записи об объекте):	—

Описание объекта недвижимого имущества:

1	Местоположение:	Свердловская область, Бугурусланский район, д. Лукинка-п.Резвый		
2	Основная характеристика:	Протяженность	2856	м
		(тип)	(значение)	(единица измерения)
	степень готовности объекта незавершенного строительства (%)	—		
3	Назначение:	видое сооружение (колотровод д. Лукинка-п.Резвый)		
4	Этажность:	—	—	
		количество этажей	количество подземных этажей	
5	Материал стен:	—		
6	Год ввода в эксплуатацию (завершения строительства):	1988		
7	Кадастровая стоимость (руб.):	—		
8	Кадастровый номер земельного участка (участков), в пределах которого расположен объект недвижимого имущества:	56:07:0000000:244		
9	Предыдущие кадастровые (условные) номера объекта недвижимого имущества:	—		
10	Особые отметки:	—		
11	Наименование органа кадастрового учета:	филиал федерального государственного бюджетного учреждения "Федеральная кадастровая палата Федеральной службы государственной регистрации, кадастра и картографии" по Свердловской области		

Инженер 2 категории		А. А. Булгакова
(полное наименование должности)	(подпись)	(личность, фамилия)

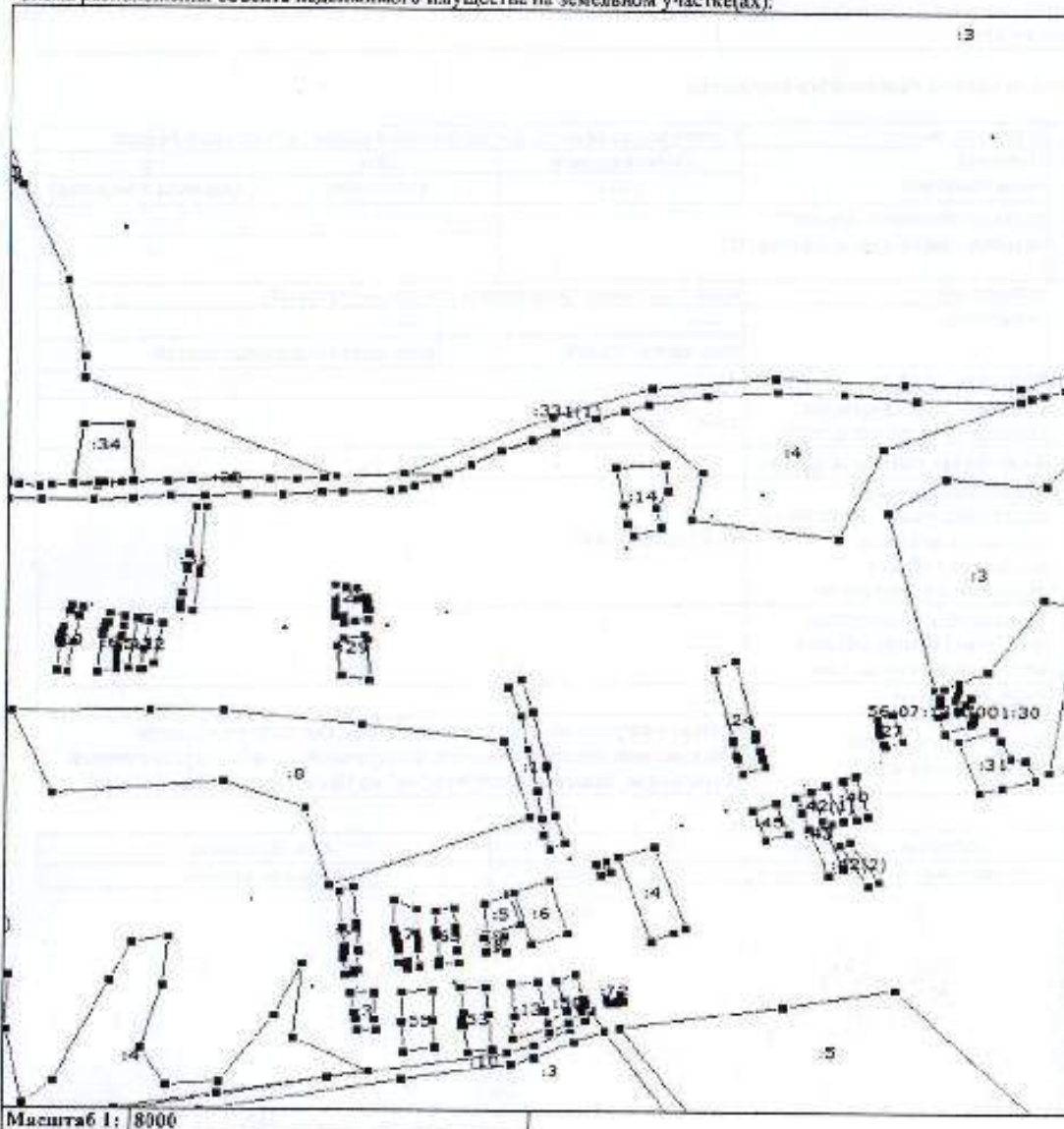
М.П.

КАДАСТРОВЫЙ ПАСПОРТ
здания, сооружения, объекта незавершенного строительства

КП.2

Сооружения (вид объекта недвижимого имущества)			
Лист №	2	Всего листов:	2
"30" августа 2013 г. № 56:13-329589			
Кадастровый номер:	56:07:0000000:2316		

Схема расположения объекта недвижимого имущества на земельном участке(ах):



Инженер 2 категории (полное наименование должности)	(подпись)	А. А. Булгакова (инициалы, фамилия)
--	-----------	--

М.П.

— 3543

КВ.1

КАДАСТРОВАЯ ВЫПИСКА

в здании, сооружении, объекте незавершенного строительства



Лист №:	1	Всего листов:	10
---------	---	---------------	----

Сооружения (вид объекта недвижимого имущества)	
---	--

14 августа 2014 г. № 56/14-359255	
Кадастровый номер:	56:07:0080000:2321
Номер кадастрового квартала:	56:07:0080000
Характер сведений государственного кадастра недвижимости (статус записи об объекте):	—

Описание объекта недвижимого имущества:

1	Местоположение:	Оренбургская область, р-н Бугуруславский, с. Коптяжево		
2	Основная характеристика:	Протяженность:	5331	м
		(тип)	(значение)	(единица измерения)
	степень готовности объекта незавершенного строительства (%):	—		
3	Назначение:	01. Сооружения возводимые		
4	Этажность:	—	—	—
		количество этажей	количество подземных этажей	
5	Материал стен:	—		
6	Год ввода в эксплуатацию (завершения строительства):	1988		
7	Кадастровая стоимость (руб.):	—		
8	Кадастровый номер земельного участка (участков), в пределах которого расположен объект недвижимого имущества:	56:07:101001:26, 56:07:0080000:180		
9	Предшлющие кадастровые (условные) номера объекта недвижимого имущества:	—		
10	Особые отметки:	Исполнитель работ: Корниенко Максим Сергеевич, ООО "КадастрGeo", 63-1-144		
11	Наименование органа кадастрового учета:	офиц. федерального государственного бюджетного учреждения "Федеральная кадастровая палата Федеральной службы государственной регистрации, кадастра и картографии" по Оренбургской области		

Ведущий инженер <small>(полное наименование должности)</small>			О. В. Андриякова <small>(инициалы, фамилия)</small>
---	--	---	--

КАДАСТРОВАЯ ВЫПИСКА

КВ.2

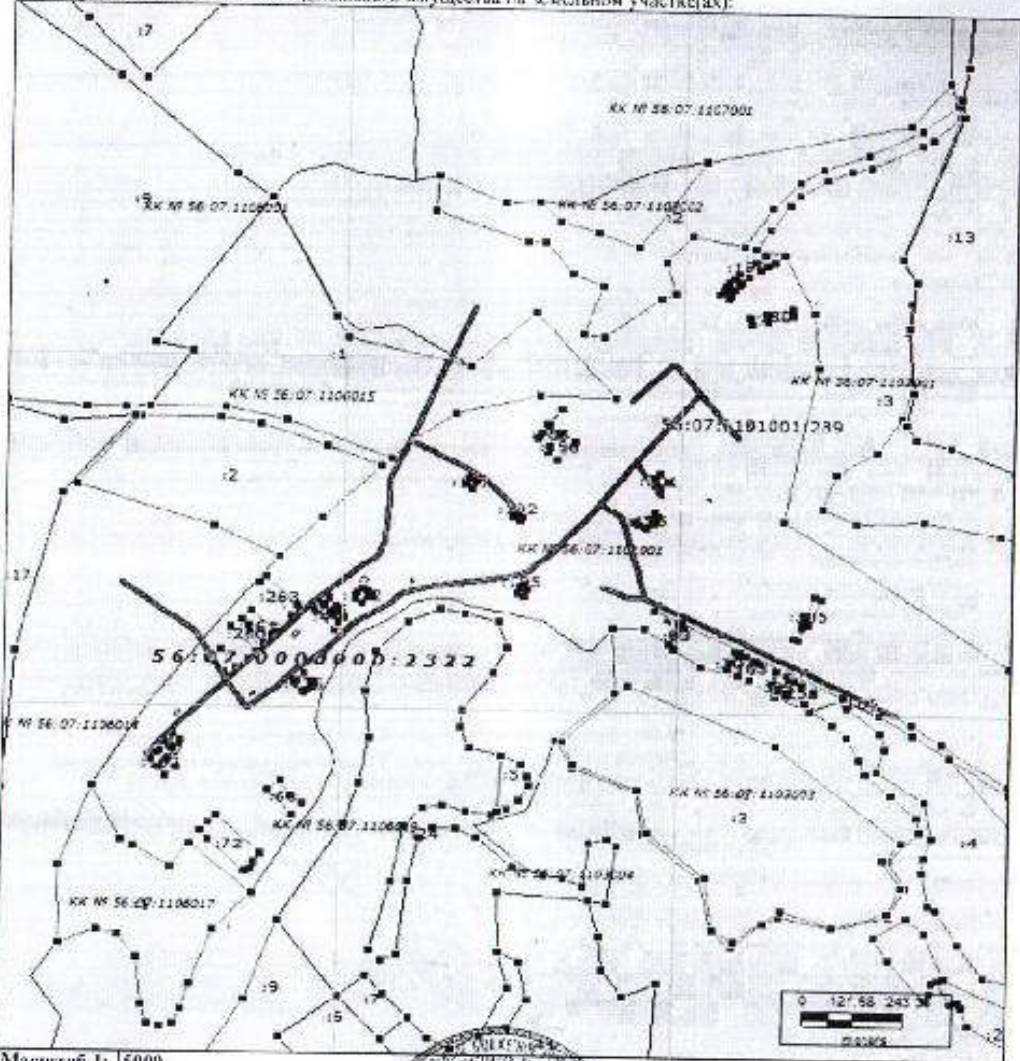
о здании, сооружении, объекте незавершенного строительства

Лист №	2	Всего листов:	10
--------	---	---------------	----

Сооружения (вид объекта недвижимого имущества)	
---	--

14 августа 2014 г. № 56/14-359255
Кадастровый номер: 56:07:000000:2322

Схема расположения объекта недвижимого имущества на земельном участке(ах):



Масштаб 1: 5000

Ведущий инженер [подпись]	<i>[Подпись]</i> О. И. Мулярова (подпись)
------------------------------	---



**УПРАВЛЕНИЕ ФЕДЕРАЛЬНОЙ СЛУЖБЫ
ГОСУДАРСТВЕННОЙ РЕГИСТРАЦИИ, КАДАСТРА И
КАРТОГРАФИИ ПО ОРЕНБУРГСКОЙ ОБЛАСТИ**

**Выписка из Единого государственного реестра прав на недвижимое
имущество и сделок с ним о принятии на учет бесхозяйного объекта
недвижимого имущества**

"02" декабря 2014 г.

№ 03/038/2014-160

На основании заявления от 21.11.2014 № 56-56-03/038/2014-160, поступившего на рассмотрение 21.11.2014, сообщаем, что в Единый государственный реестр прав на недвижимое имущество и сделок с ним внесены записи о принятии на учет следующего бесхозяйного объекта недвижимого имущества:

Кадастровый (или условный) номер: 56:07:0000000:2322

адрес (местоположение) объекта Оренбургская область, э-п. Бугурусланский, с. Коптяжево

наименование объекта Сооружение

назначение объекта сооружения водозаборные

номер записи 56-56-03/038/2014-160У

дата принятия на учет "02" декабря 2014

Выписка выдана Муниципальное образование Пилотинский сельсовет Бугурусланского района Оренбургской области

Регистратор

Реженова



Реженова
(подпись)



Саморегулируемая организация,
основанная на членстве лиц, осуществляющих подготовку проектной документации

**Саморегулируемая организация Некоммерческое партнёрство
«Альянс проектировщиков Оренбуржья»**

460052, город Оренбург, проезд Северный д.10/1, <http://www.apo56.ru>

Регистрационный номер в государственном реестре саморегулируемых организаций
СРО - П - 017 - 14082009

г. Оренбург

«13» августа 2012 г.

СВИДЕТЕЛЬСТВО

**о допуске к определённым виду или видам работ, которые
оказывают влияние на безопасность объектов капитального
строительства**

№ 0441.01-2012-5603038677-П-017

Выдано члену саморегулируемой организации: **Обществу с ограниченной
ответственностью «АртПроект»** ОГРН 1125658020290, ИНН 5603038677,
461048, Оренбургская область, г. Бузулук, улица Заречная, д. 10 «А»

Основание выдачи Свидетельства: Решение Совета партнёрства,
протокол № 04 от «13» августа 2012 года

Настоящим Свидетельством подтверждается допуск к работам, указанным
в приложении к настоящему Свидетельству, которые оказывают влияние на
безопасность объектов капитального строительства.

Начало действия с «13» августа 2012 г.

Свидетельство без приложения недействительно.

Свидетельство выдано без ограничения срока и территории его действия.

Свидетельство выдано взамен ранее выданного -----

Директор СРО НП
«Альянс проектировщиков Оренбуржья»

М.П.


Иванов

А.Н. Волков

ПРИЛОЖЕНИЕ
к Свидетельству о допуске
к определенному виду или видам
работ, которые оказывают влияние
на безопасность объектов
капитального строительства
от 13 августа 2012 года
№ 0441.01-2012-5603038677-П-017

Виды работ, которые оказывают влияние на безопасность объектов капитального строительства (кроме особо опасных и технически сложных объектов, объектов использования атомной энергии) и о допуске к которым член Саморегулируемой организации Некоммерческого партнерства «Альянс проектировщиков Оренбуржья» Общество с ограниченной ответственностью «АртПроект» имеет Свидетельство

№	Наименование вида работ
1.	1. Работы по подготовке схемы планировочной организации земельного участка: 1.1. Работы по подготовке генерального плана земельного участка 1.2. Работы по подготовке схемы планировочной организации трассы линейного объекта 1.3. Работы по подготовке схемы планировочной организации полосы отвода линейного сооружения
2.	2. Работы по подготовке архитектурных решений
3.	3. Работы по подготовке конструктивных решений
4.	4. Работы по подготовке сведений о внутреннем инженерном оборудовании, внутренних сетях инженерно-технического обеспечения, о перечне инженерно-технических мероприятий: 4.1. Работы по подготовке проектов внутренних инженерных систем отопления, вентиляции, кондиционирования, противодымной вентиляции, теплоснабжения и холодоснабжения 4.2. Работы по подготовке проектов внутренних инженерных систем водоснабжения и канализации 4.5. Работы по подготовке проектов внутренних диспетчеризации, автоматизации и управления инженерными системами 4.6. Работы по подготовке проектов внутренних систем газоснабжения
5.	5. Работы по подготовке сведений о наружных сетях инженерно-технического обеспечения, о перечне инженерно-технических мероприятий: 5.1. Работы по подготовке проектов наружных сетей теплоснабжения и их сооружений

	<p>5.2. Работы по подготовке проектов наружных сетей водоснабжения и канализации и их сооружений</p> <p>5.4. Работы по подготовке проектов наружных сетей электроснабжения не более 110 кВ включительно и их сооружений</p> <p>5.6. Работы по подготовке проектов наружных сетей слаботочных систем</p> <p>5.7. Работы по подготовке проектов наружных сетей газоснабжения и их сооружений</p>
6.	<p>6. Работы по подготовке технологических решений:</p> <p>6.1. Работы по подготовке технологических решений жилых зданий и их комплексов</p> <p>6.2. Работы по подготовке технологических решений общественных зданий и сооружений и их комплексов</p> <p>6.3. Работы по подготовке технологических решений производственных зданий и сооружений и их комплексов</p> <p>6.4. Работы по подготовке технологических решений объектов транспортного назначения и их комплексов</p> <p>6.6. Работы по подготовке технологических решений объектов сельскохозяйственного назначения и их комплексов</p> <p>6.9. Работы по подготовке технологических решений объектов сбора, обработки, хранения, переработки и утилизации отходов и их комплексов</p> <p>6.12. Работы по подготовке технологических решений объектов очистных сооружений и их комплексов</p>
7.	<p>7. Работы по разработке специальных разделов проектной документации:</p> <p>7.1. Инженерно-технические мероприятия по гражданской обороне</p> <p>7.2. Инженерно-технические мероприятия по предупреждению чрезвычайных ситуаций природного и техногенного характера</p> <p>7.3. Разработка декларации по промышленной безопасности опасных производственных объектов</p>
8.	9. Работы по подготовке проектов мероприятий по охране окружающей среды
9.	10. Работы по подготовке проектов мероприятий по обеспечению пожарной безопасности
10.	11. Работы по подготовке проектов мероприятий по обеспечению доступа маломобильных групп населения
11.	12. Работы по обследованию строительных конструкций зданий и сооружений

Директор СРО НП
«Альянс проектировщиков Оренбуржья»



М.П.

А.Н. Волков